

Satzung

zur Änderung der Satzung zur Festlegung der Grenzen des im
Zusammenhang bebauten Ortsteiles der Stadt Rastenberg, Ortsteil Bachra

(Abgrenzungssatzung)

Gem. § 34 Abs. 4 Nr. 1 Baugesetzbuch in der Fassung der Bekanntmachung vom 23. 09. 2004 (BGBl. I S. 2414), zuletzt geändert durch Gesetz vom 21. 12. 2006 (BGBl. I S. 3316) und § 19 Abs. 1 Thüringer Kommunalordnung in der Fassung der Bekanntmachung vom 28. 01. 2003 (GVBl. S. 41, geändert durch Entscheidung des Thüringer Verfassungsgerichtshofs vom 12. 10. 2004 (GVBl. S. 849), durch Gesetze vom 25. 11. 2004 (GVBl. S. 853), vom 10. 03. 2005 (GVBl. S. 58), vom 23. 12. 2005 (GVBl. S. 446), hat der Stadtrat der Stadt Rastenberg den Beschluss über eine Abgrenzungssatzung von 23.10.2003 mit Beschluss vom 29.10.2007 geändert und folgende Änderungssatzung erlassen:

Artikel 1


Der § 2 – Räumlicher Geltungsbereich – wird ergänzt und erhält folgenden Wortlaut:

„Maßgebend für den räumlichen Geltungsbereich dieser Satzung ist der Lageplan vom Juni 2003 sowie für den gesonderten Teilbereich Bachstraße der Lageplan vom August 2007. Der im Zusammenhang bebaute Ortsteil (§ 34 BauGB) umfasst das innerhalb der Lagepläne durch eine rote Klarstellungslinie dargestellte Gebiet. Der Lageplan vom Juni 2003 und der Lageplan vom August 2007 (ausschließlich für den Teilbereich Bachstraße) sind Bestandteil dieser Satzung.“

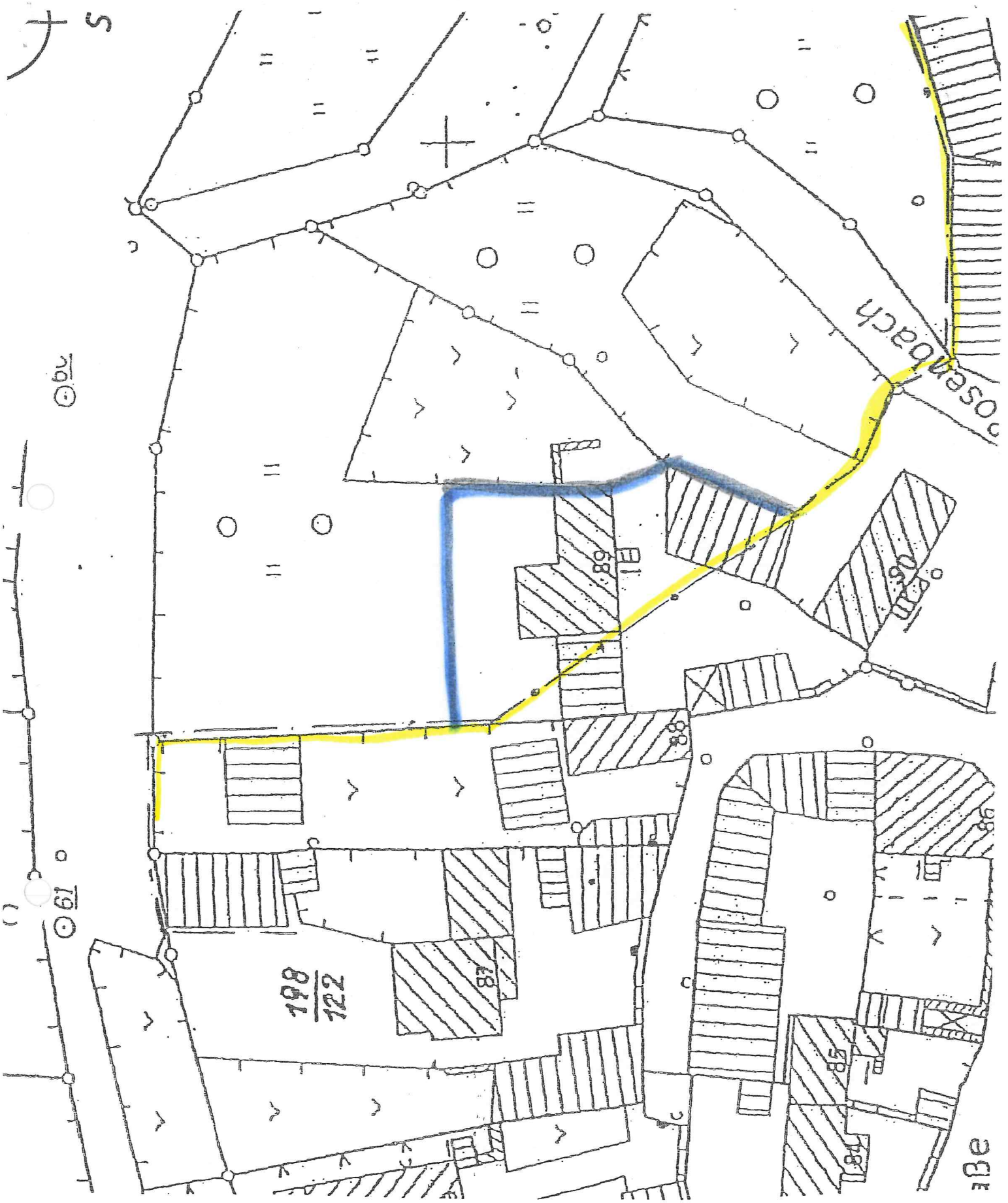
Artikel 2


Die Satzung zur Änderung der Abgrenzungssatzung tritt am Tage nach der öffentlichen Bekanntmachung in Kraft.

Rastenberg, den 15.7.2010




Schäfer
Bürgermeister




 Klarstellung
 Linie 06/2003


 Änderung
 08/2007